

WIEN RUNDUMADUM



© www.neteschel.com

Umrunde
die Stadt
zu Fuß !



Der
Ultra Trail
rund um Österreichs
Hauptstadt

Datum
28.10.2017

Starts
130 Km – 06:00
61 Km – 11:30
42 Km – 13:30

Ziel
ab 16:00

STRECKENBUCH

Zeitlimit
25 Stunden

VORWORT

DAS PROJEKT „Wien - Rundumadam in 25 Stunden“


Es geht wieder rund um Wien – und das bereits zum vierten Mal! Mehr als 400 Sportler/innen werden über verschiedene Distanzen den wunderschönen „Rundumadam“-Wanderweg der Stadt Wien in Angriff nehmen, fast die Hälfte davon über die „Königsdistanz“ der gesamten 130km.

Ein GPS-Tracking für alle Teilnehmer/innen sorgt für Sicherheit, der neue Start-/Zielort im Sportcenter Donaacity für optimale Bedingungen.

Und natürlich bedanken wir uns herzlich bei allen Helfern und Partnern, ohne die dieses Projekt sicher nicht möglich wäre!

Zu deinem vielleicht intensivsten und längsten Tag des Jahres wünschen wir dir alles Gute und eine gesunde Rückkehr!

Florian Holecek – Georg Franschitz
(ORGANISATIONSTEAM)



WICHTIGE HINWEISE

Folgende Spielregeln bitten wir dich einzuhalten:

- Der Wien Rundumadum ist ein Erlebnislauf und kein Wettkampf! Der Spaß am Trailrunning und das Erleben der Natur stehen im Vordergrund.
- Wenn ein anderer Teilnehmer Hilfe benötigt, biete ihm bitte deine Unterstützung an – miteinander statt gegeneinander.
- Bei einem medizinischen NOTFALL bitte 144 und unsere Servicenummer **0680 11 65 119** anrufen.
- Wenn du deinen Weg freiwillig beendest oder die Karenzzeit zu einer der Verpflegungsstationen nicht erreichst, bitte unbedingt gleich am **Servicetelefon** (0680 11 65 119) anrufen und dich abmelden. Der GPS-Tracker ist **JEDENFALLS** bis Sonntag 6 Uhr im Ziel abzugeben!
- Solltest du im Falle einer Aufgabe keine „Öffis“ verwenden können, bieten wir dir ab 18:00 ein Rückholservice ab der Steinspornbrücke an.
- Du gehst / läufst auf eigene Verantwortung. Bitte aufpassen und die STVO einhalten, weil die Straßen für dieses Projekt nicht gesperrt sind.
- Wir sind Gäste des Waldes und der öffentlichen Straßen – bitte daher keinen Müll entlang der Strecke verstreuen. Müllsäcke sind bei den Verpflegungsstellen reichlich vorhanden!

WICHTIGE HINWEISE

Diese Streckenmarkierungen werden dich begleiten:



*Wegmarkierung offizieller
Stadtwanderweg „Rundumadum“*




*Wegmarkierung offizieller
Stadtwanderweg „Rundumadum“*



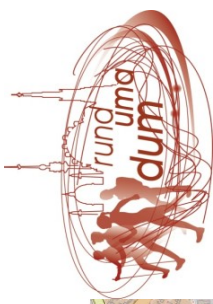
*Reflektorbänder bei den Schildern zur
Orientierung in der Nacht
(von der Donauinsel bis ins Ziel)*



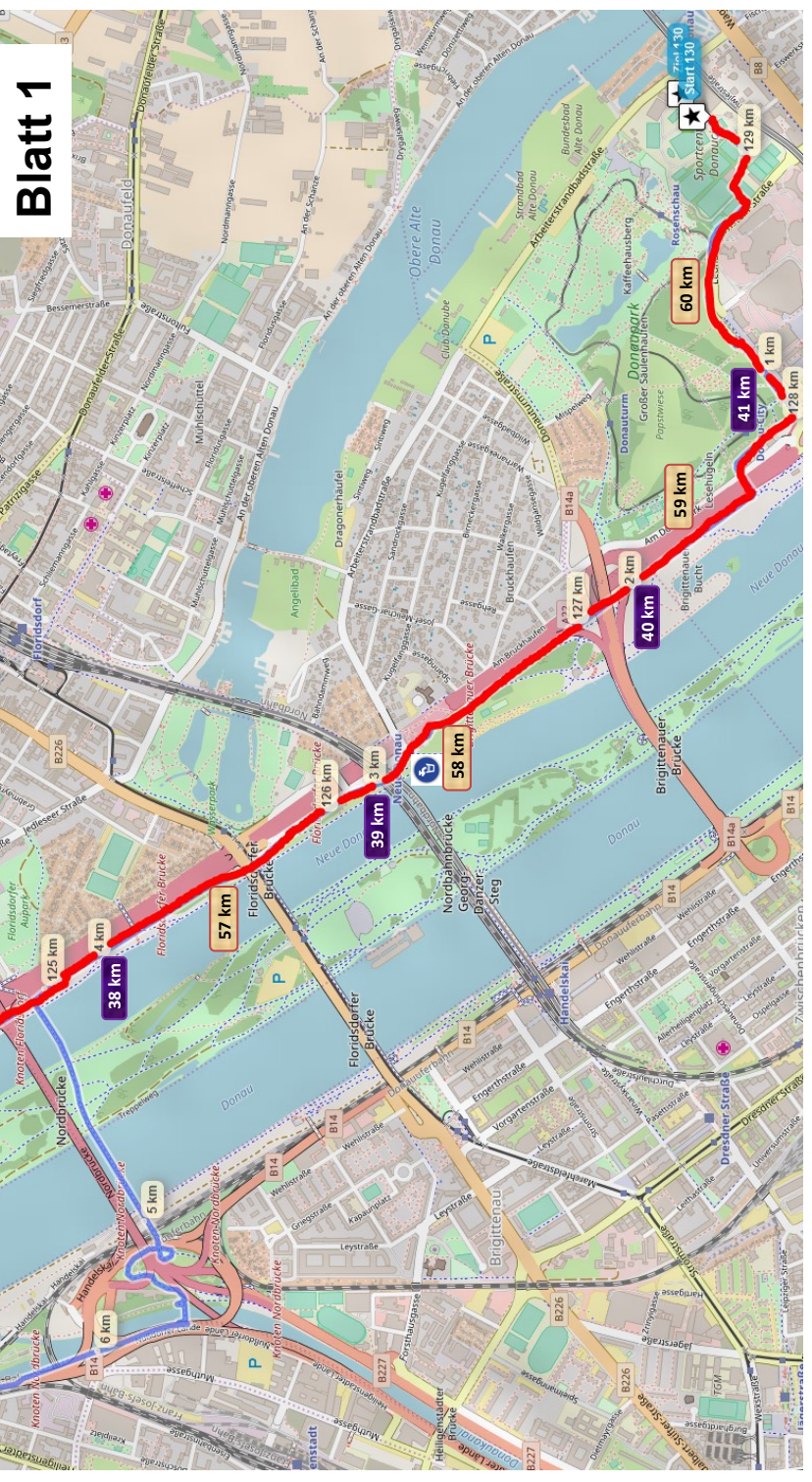
*Umleitungen = Abweichung vom offiziellen
Stadtwanderweg „Rundumadum“
sind in den Plänen **ROT** eingezeichnet *


**Wir wünschen Dir ein gutes Gelingen und freuen uns auf
Dich, wenn Du gesund an der Finishline ankommst!**

www.wien-rundumadum.at



130 km – GanzeG'schicht

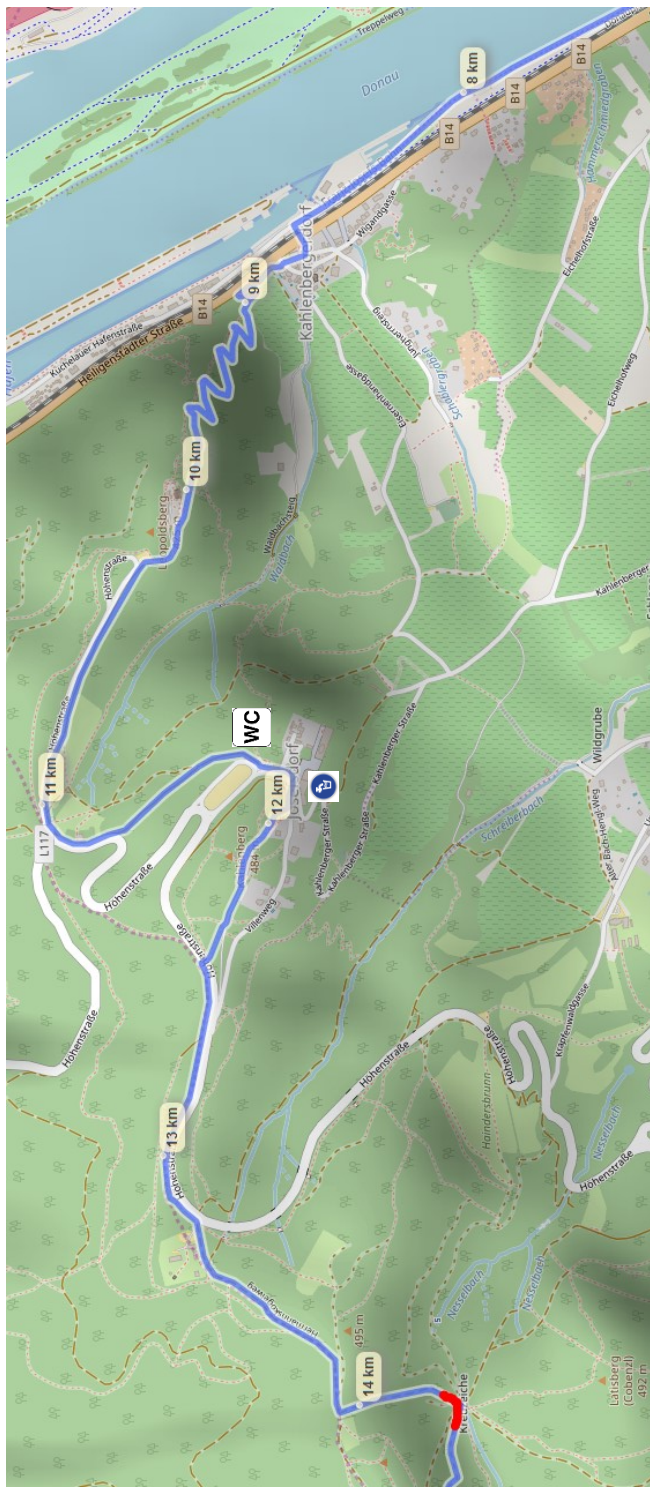




Legende  WC  WC

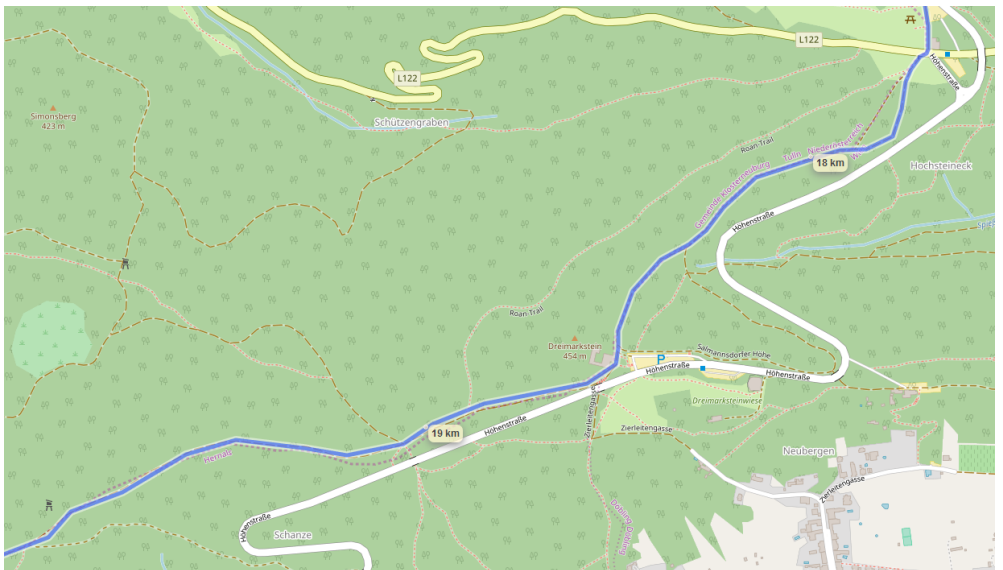
 Brunnen

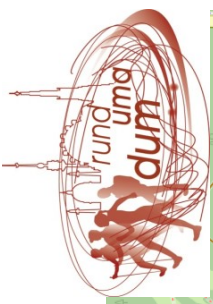
Blatt 2



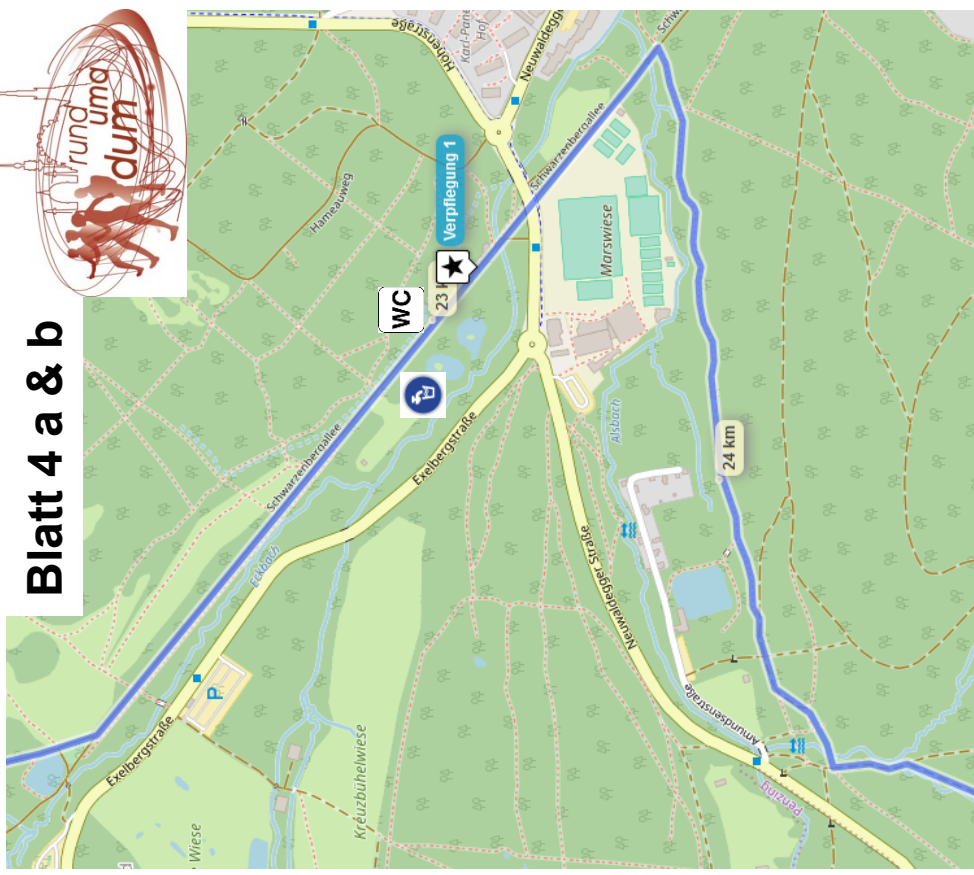


Blatt 3 a & b



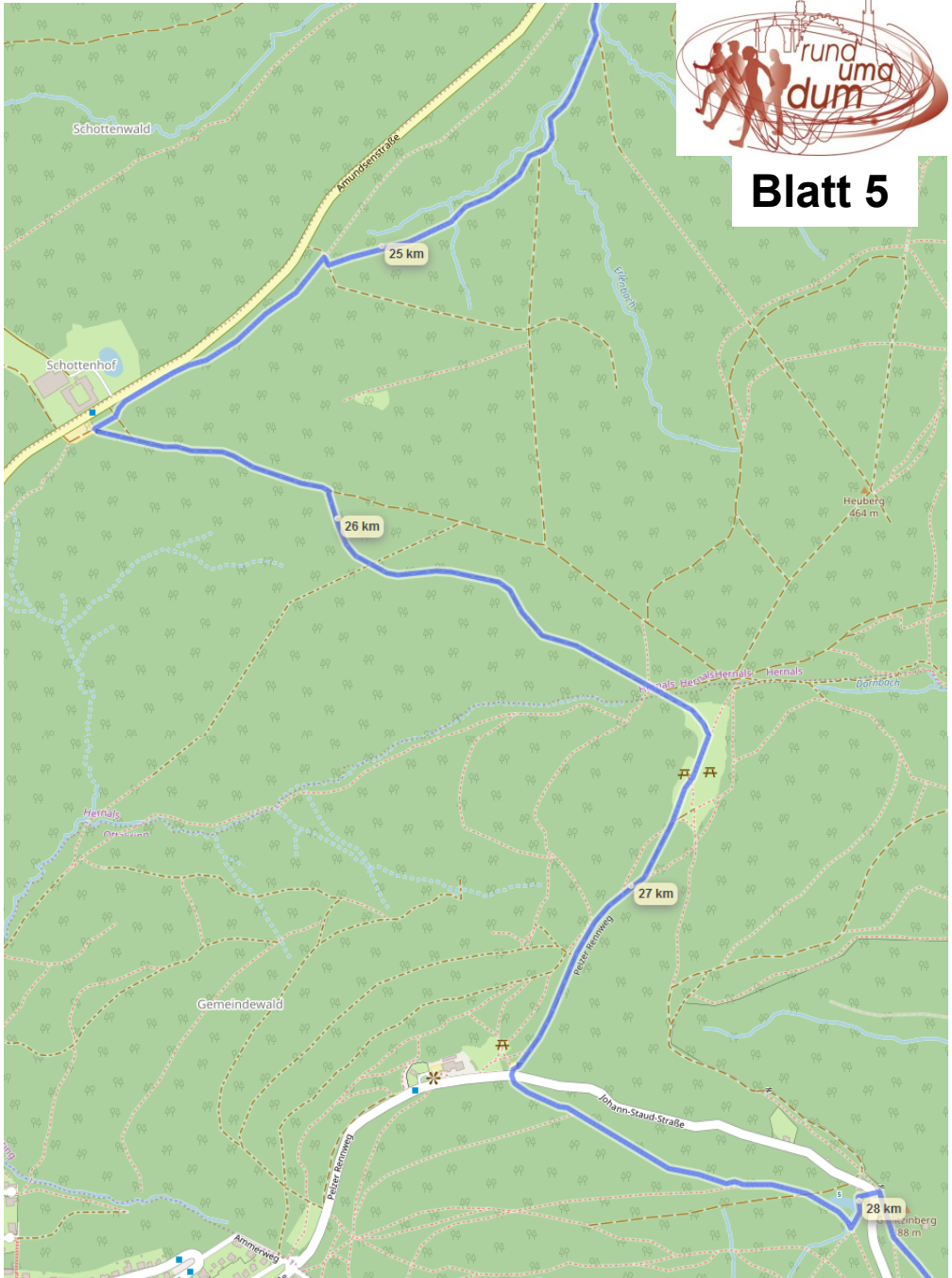


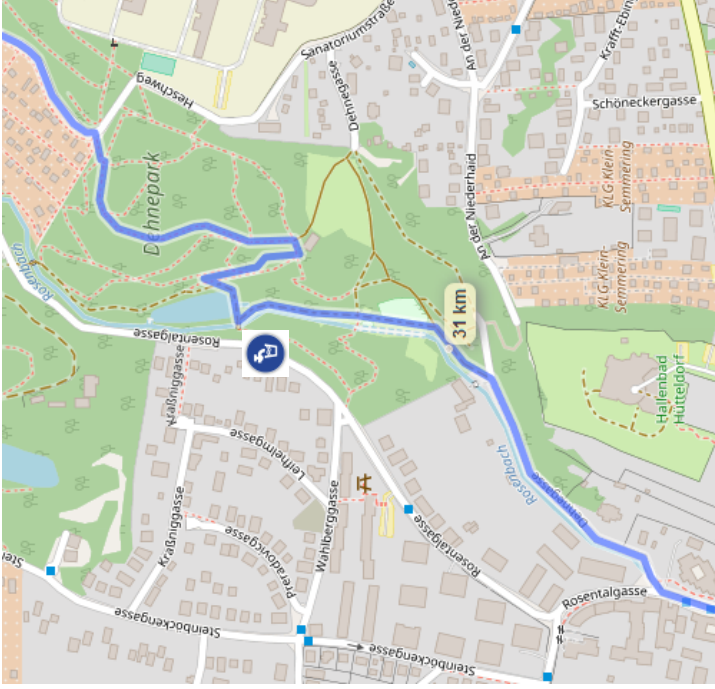
Blatt 4 a & b



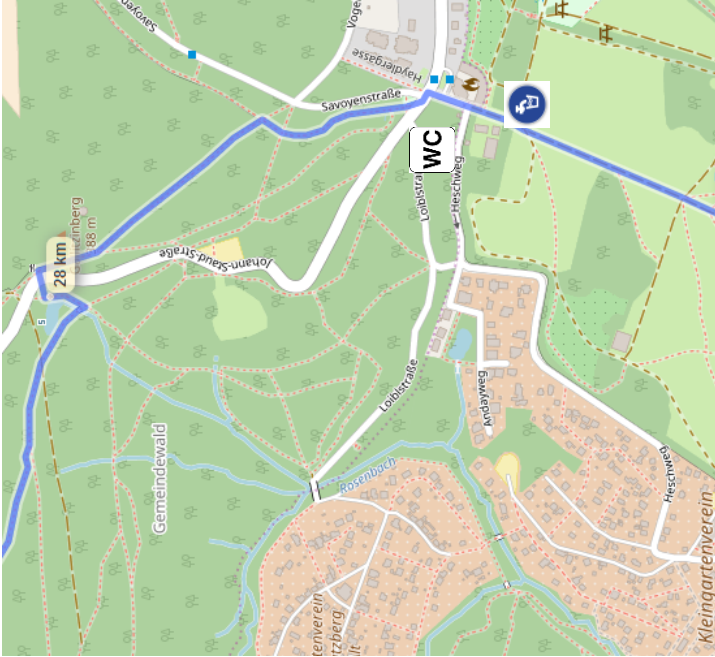




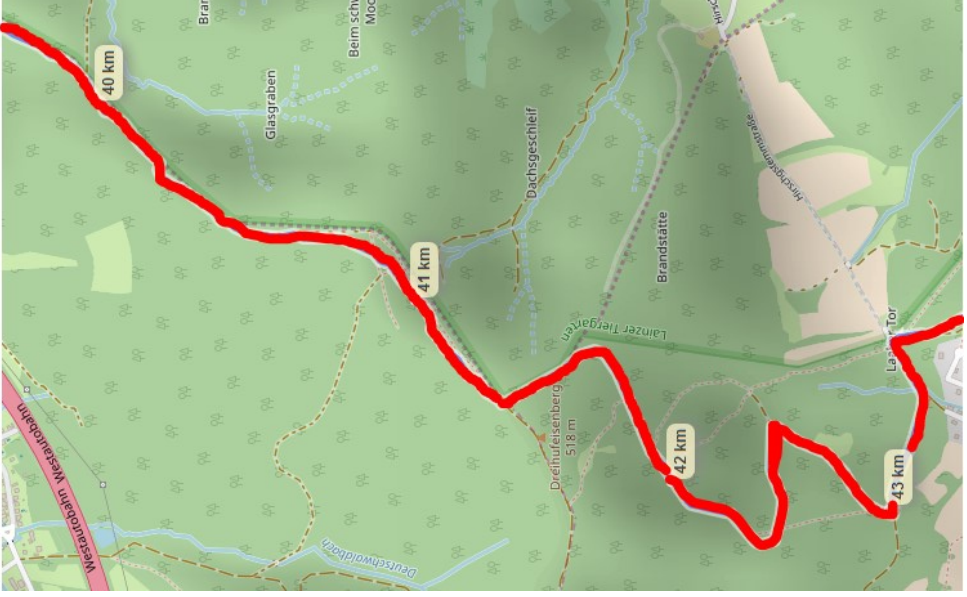
Blatt 5





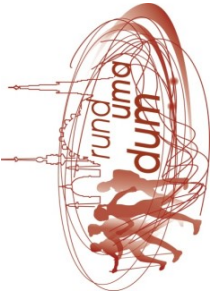
Blatt 6 a & b



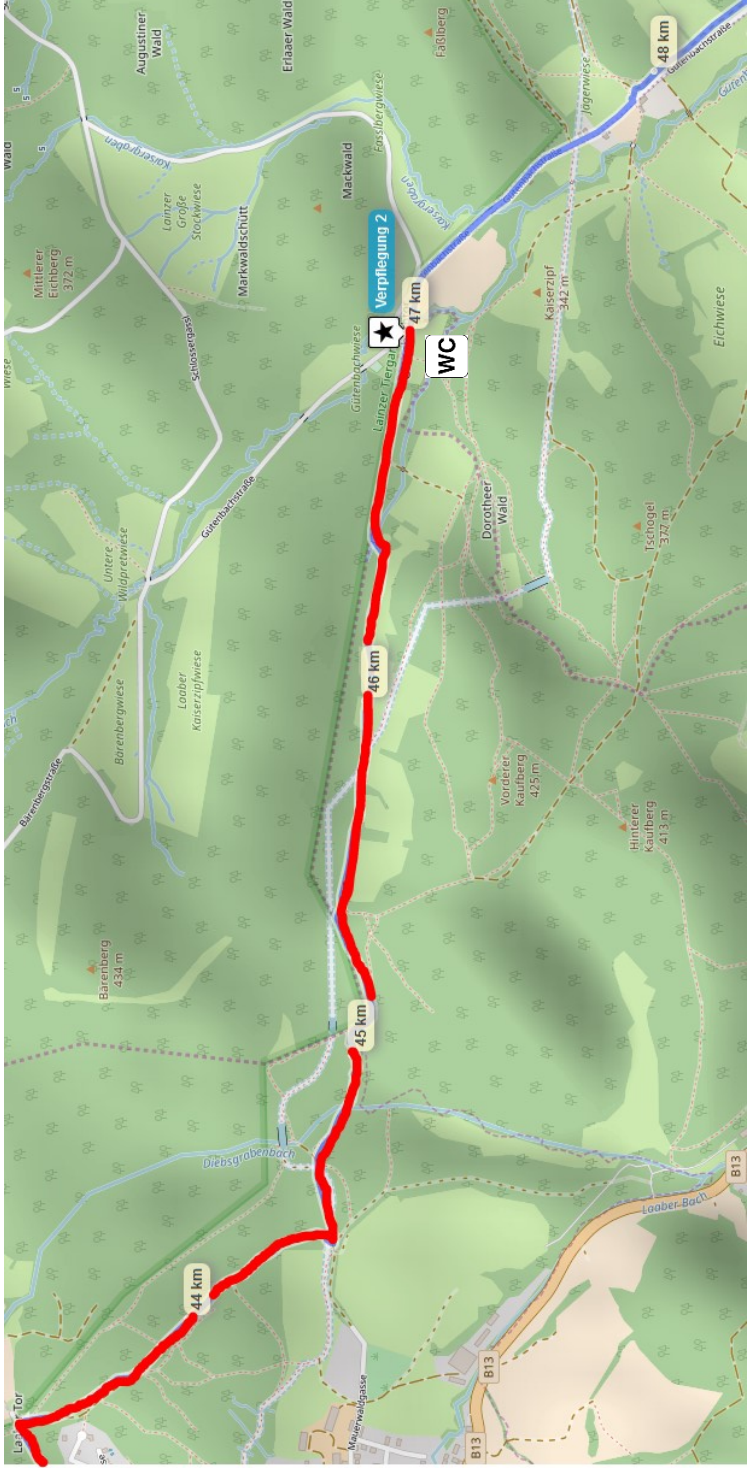


Blatt 8 a & b

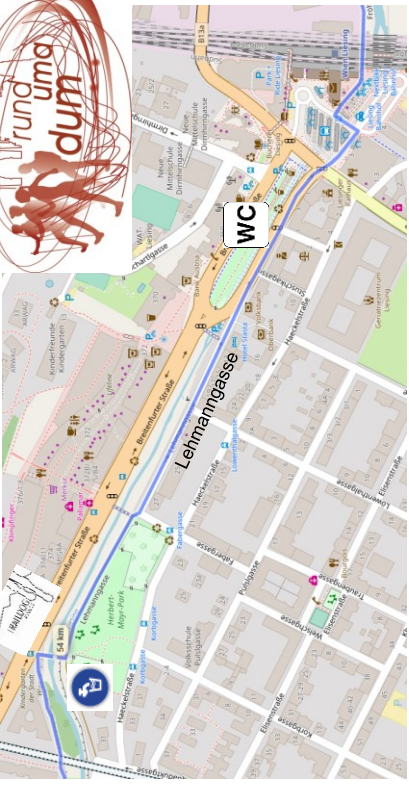
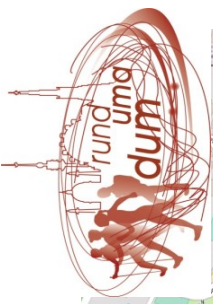


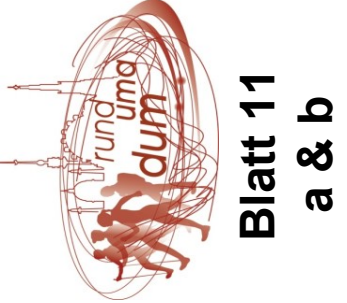
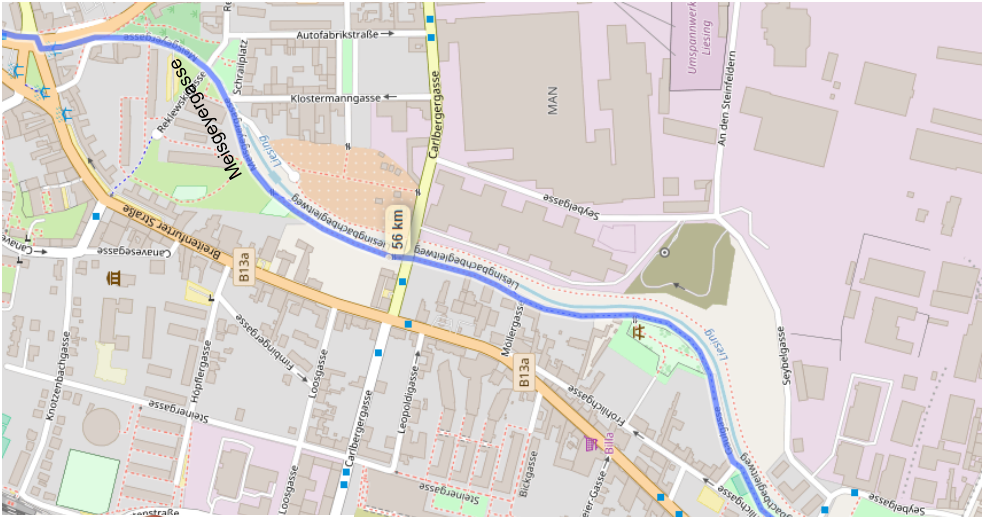
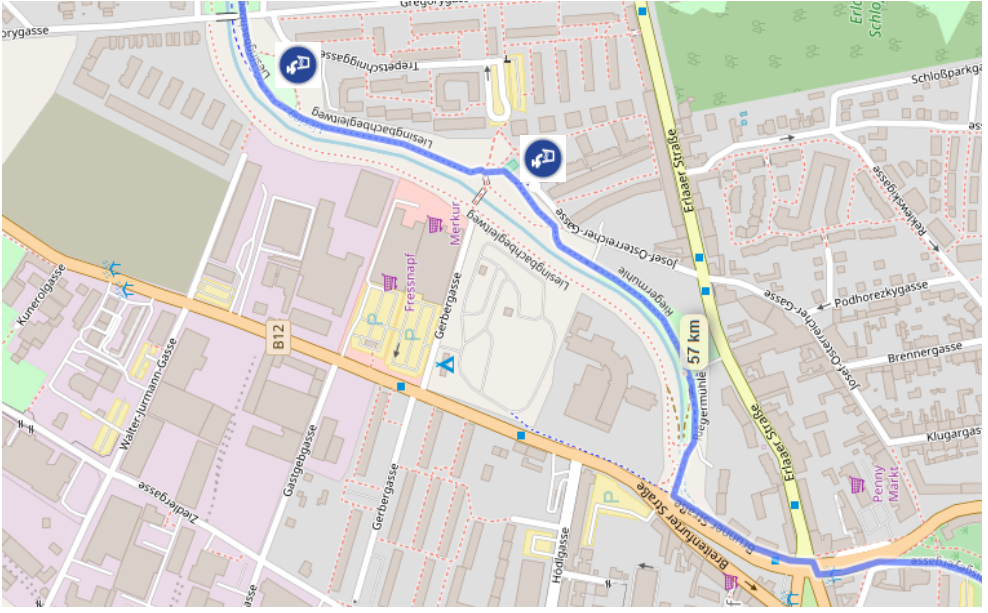


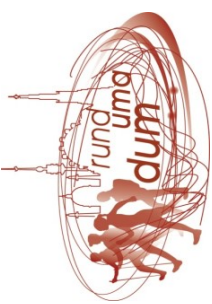
Blatt 9



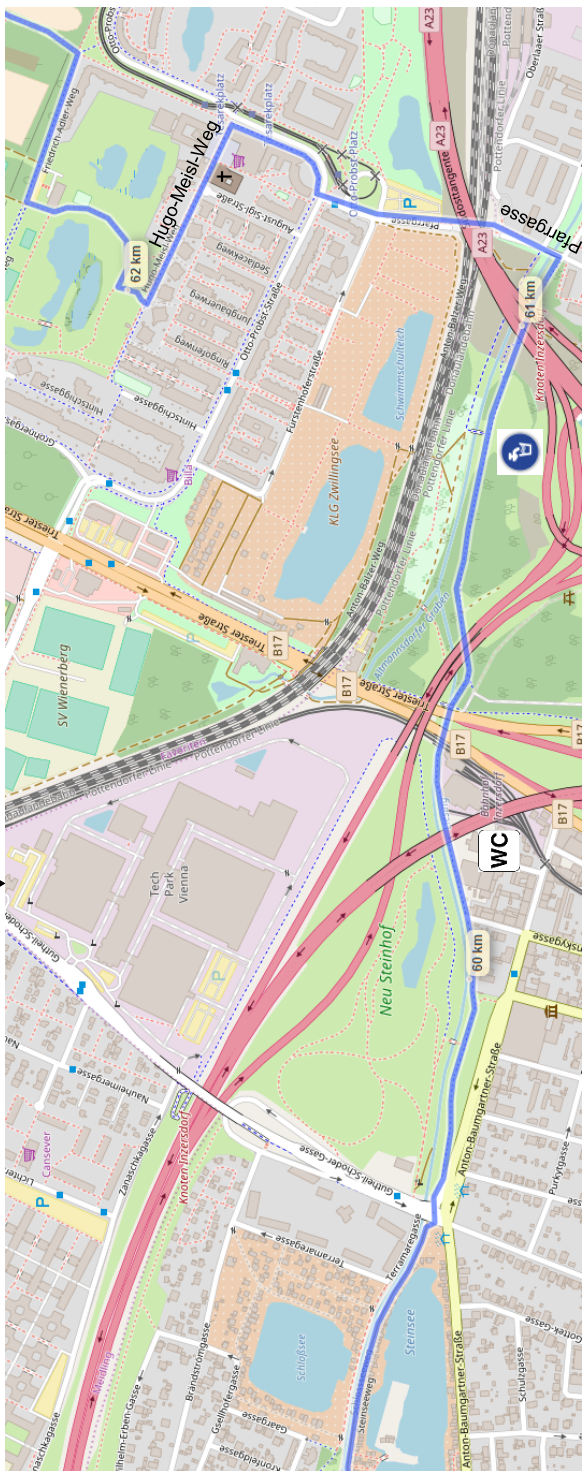
Blatt 10 a - c






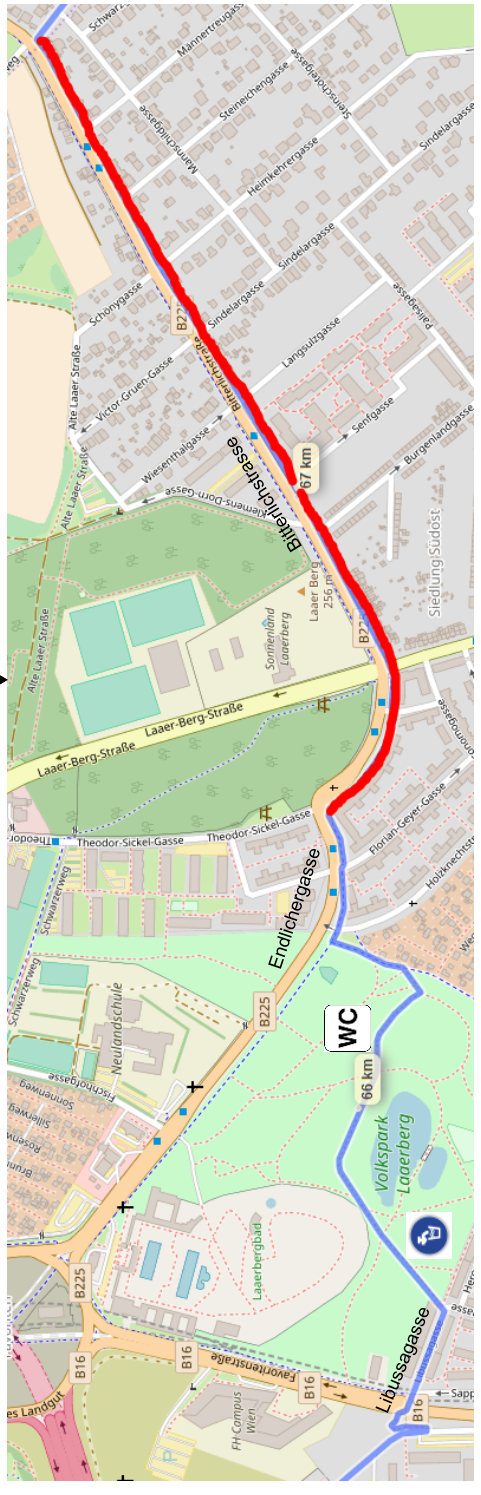


Blatt 12 a & b



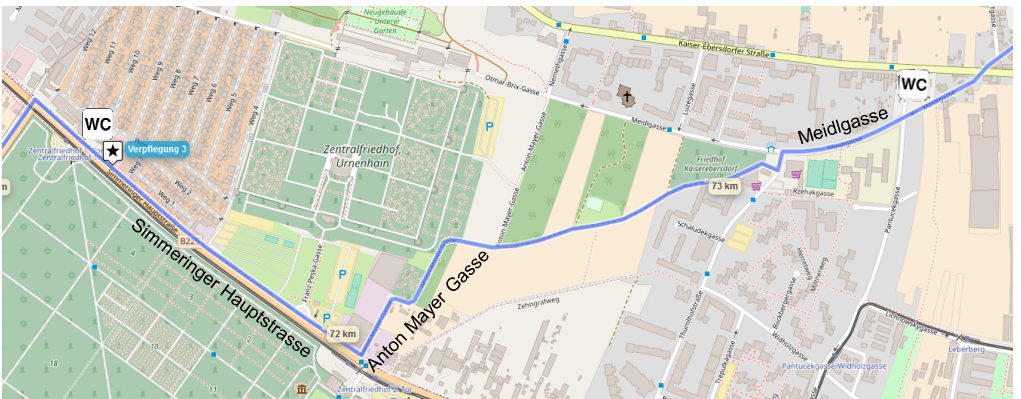


Blatt 13 a & b





Blatt 14 a & b



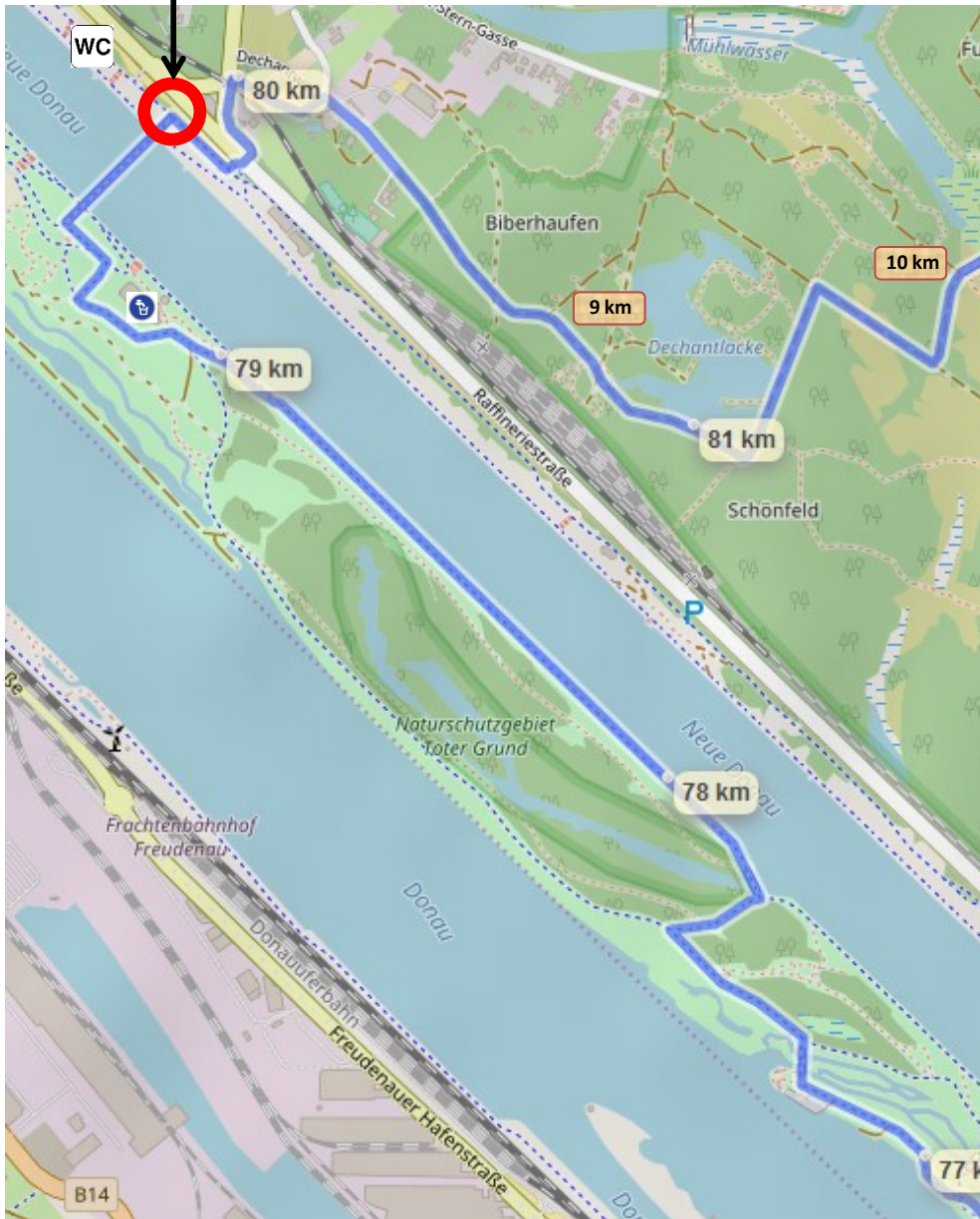
Blatt 15

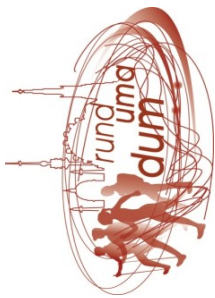




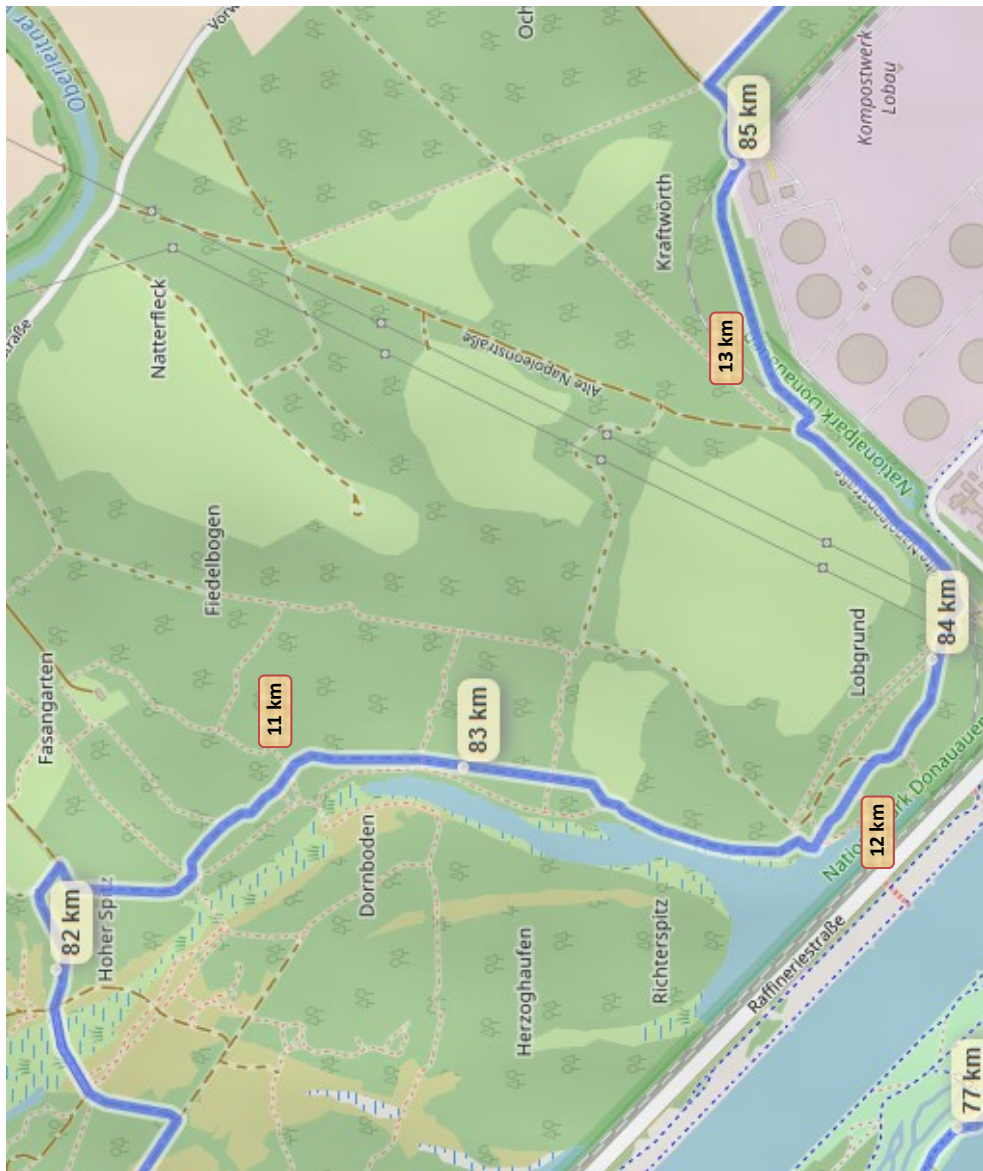
Anschluß-Stelle
„Halbe Gschicht“

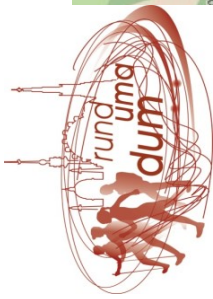
Blatt 16



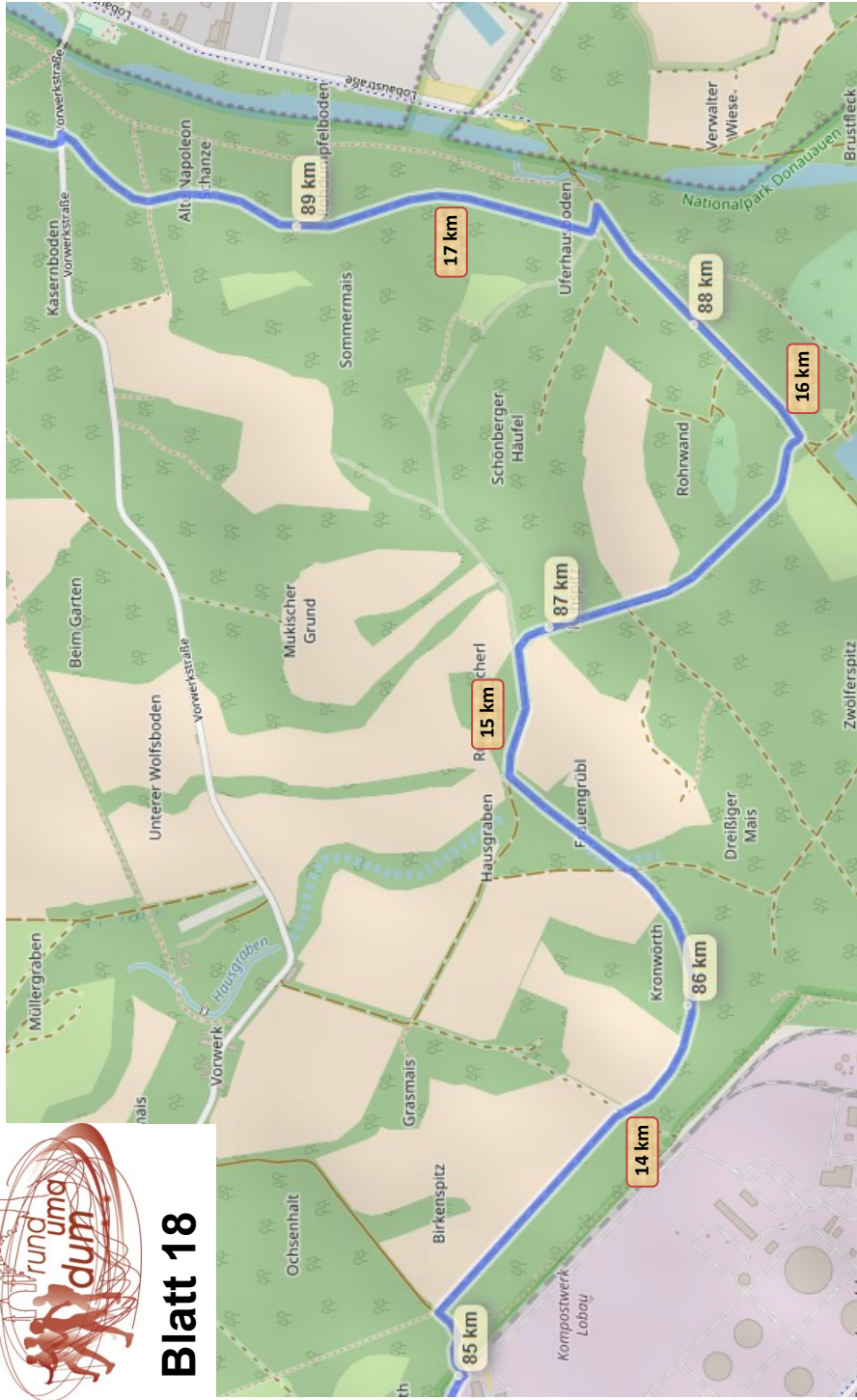


Blatt 17





Blatt 18



Blatt 19



Blatt 20 a & b





Blatt 21

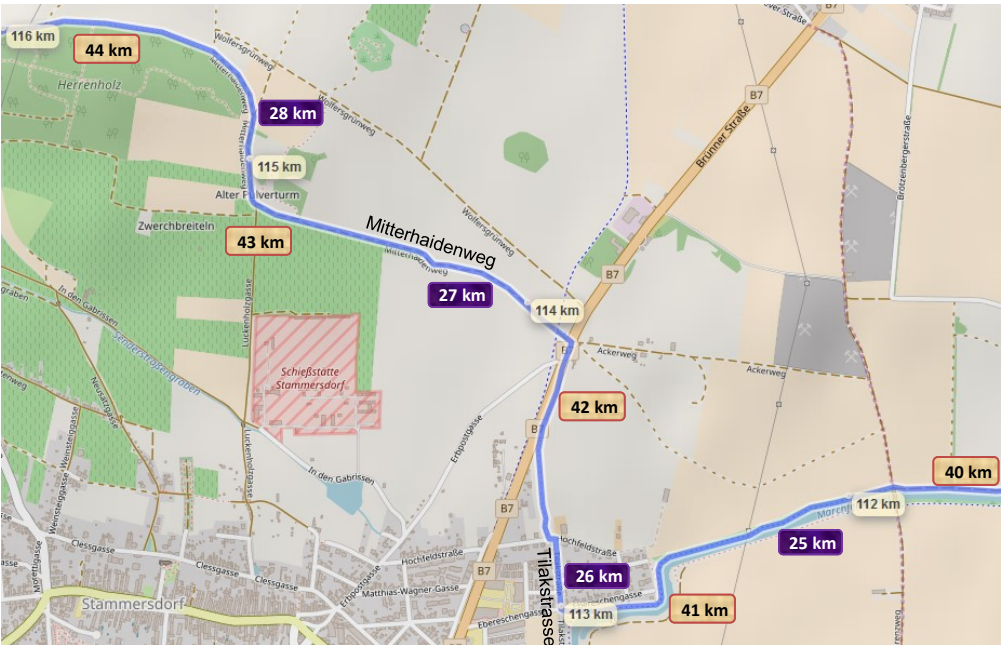




Blatt 22



Blatt 23 a & b





Blatt 25 a - c



KOOPERATIONSPARTNER



HERZLICHEN DANK FÜR DIE UNTERSTÜTZUNG!