

Erlebe Wien von allen Seiten



© www.neteschal.com

Umrunde
die Stadt
zu Fuß !



Der
Ultra Trail
rund um Österreichs
Hauptstadt

Events

120KM

60KM

Staffel

Start

01.11.2014 – 7:00

Ziel

02.11.2014 – 13:00

Zeitlimit

30 Stunden

STRECKENBUCH

VORWORT

DER RUNDUMADUM - WEG



Auf Initiative von Umweltstadträtin Mag. Ulli Sima wurde in den Naturgebieten innerhalb der Stadtgrenze ein eigens markierter und ausgeschildeter Wanderweg rund um Wien geschaffen. Daher auch der typisch wienerische Name "rundumadum".

Dieser bietet die Grundlage unseres Projektes!

Mag. Ulli SIMA hat auch den EHRENSCHUTZ für das Projekt „Wien – Rundumadum 2014“ am 01./ 02. November 2014 übernommen und wünscht allen LäuferInnen und WalkerInnen gutes Gelingen!

DAS PROJEKT „Wien - Rundumadum in 30 Stunden“

Nach vielen Wochen der Vorbereitung freuen wir uns sehr auf die Premiere von Wien-Rundumadum! Die große Teilnehmerzahl übertrifft absolut unsere Erwartungen. Unglaublich, dass dieses Projekt im ersten Jahr schon so großen Anklang findet!

Wir haben versucht ein tolles Event für euch auf die Beine zu stellen! Zu eurem vielleicht intensivsten und längsten Tag des Jahres wünschen wir euch alle Gute und eine gesunde Rückkehr!

Florian Holecek – Markus Michelitsch – Georg Franschitz
(ORGANISATIONSTEAM)

WICHTIGE HINWEISE

Folgende Spielregeln bitten wir dich einzuhalten:

- Bei NOTFALL bitte 144 anrufen oder 0664 534 89 07.
- Kontrollfelder – siehe Kontrollkarte – müssen bei den Checkpoints und den Verpflegungsstationen IMMER abgezwickt werden.
- Nach Ablauf der Karenzzeit bitte nicht mehr weitermachen.
- Wenn du deinen Weg freiwillig beendest oder die Karenzzeit zu einer der Verpflegungsstationen nicht erreichst, bitte unbedingt am Servicetelefon (0664 534 89 07) anrufen und dich abmelden.
- Du gehst / läufst auf eigene Verantwortung. Bitte aufpassen und die STVO einhalten, weil die Straßen für dieses Projekt nicht gesperrt sind.
- Wir sind Gäste des Waldes und der öffentlichen Straßen – bitte daher keinen Müll entlang der Strecke verstreuen. Müllsäcke sind bei den Verpflegungsstationen reichlich vorhanden!

WICHTIGE HINWEISE

- Folgende Streckenmarkierungen werden dich begleiten:



Wegmarkierung offiziell er Stadtwanderweg
„Rundumadum“



Wegmarkierung offiziell er Stadtwanderweg
„Rundumadum“



Zusatzmarkierung auf Bäumen

Umleitung



Umleitungen = Abweichung vom offiziellen
Stadtwanderweg „Rundumadum“

Wir wünschen Dir ein gutes Gelingen und freuen uns auf Dich,
wenn Du gesund an der Finishline ankommst!

Dein Organisationsteam

STRECKENPLÄNE

Legende

 **Verpflegungsstation**

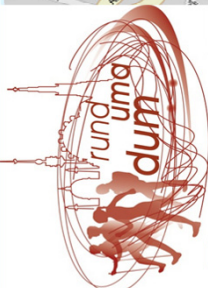
 **Checkpoint**

 **WC**

 **Brunnen**



Vollbildmodus



Blatt 1

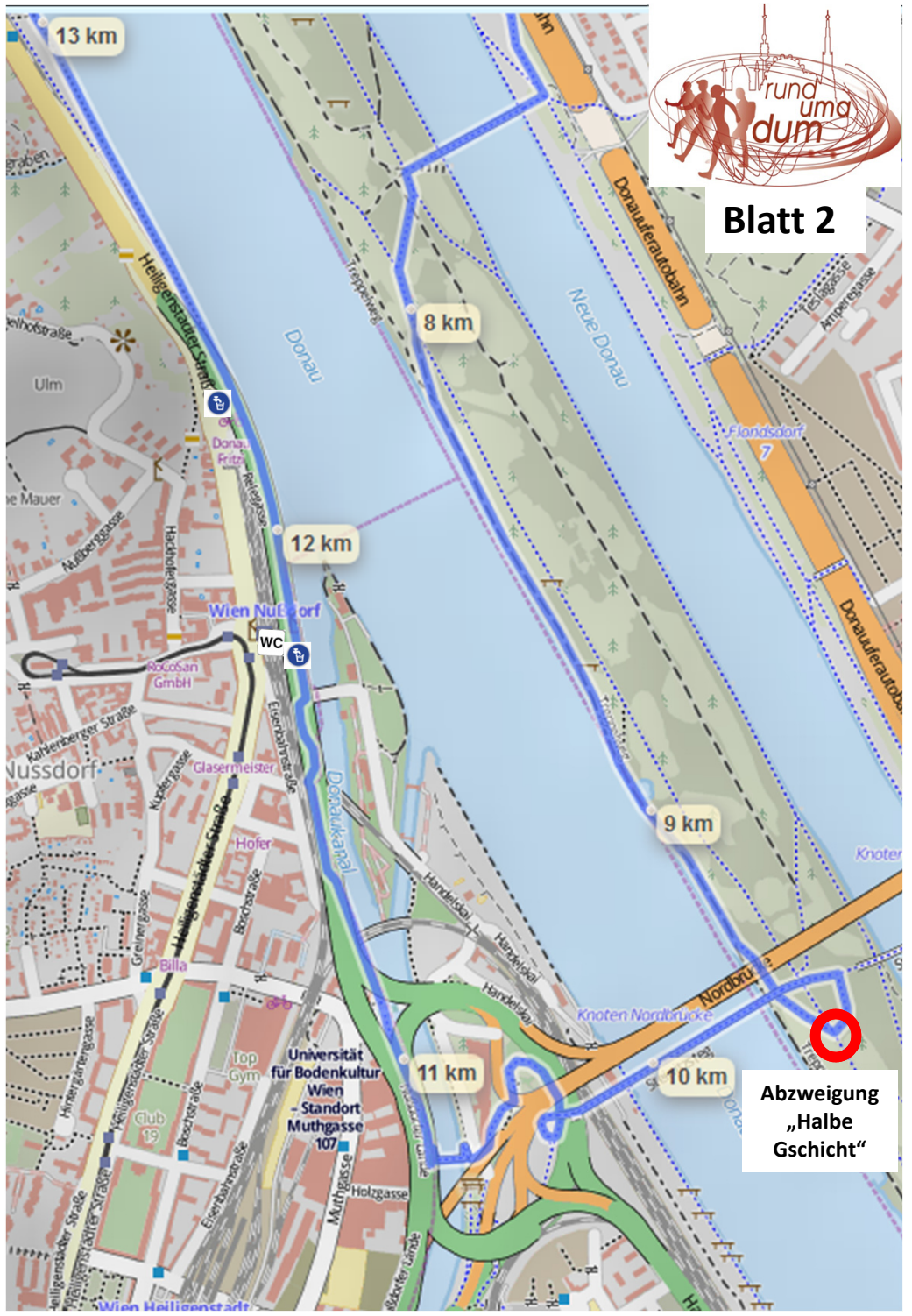
Größeldorf

Prager Straße

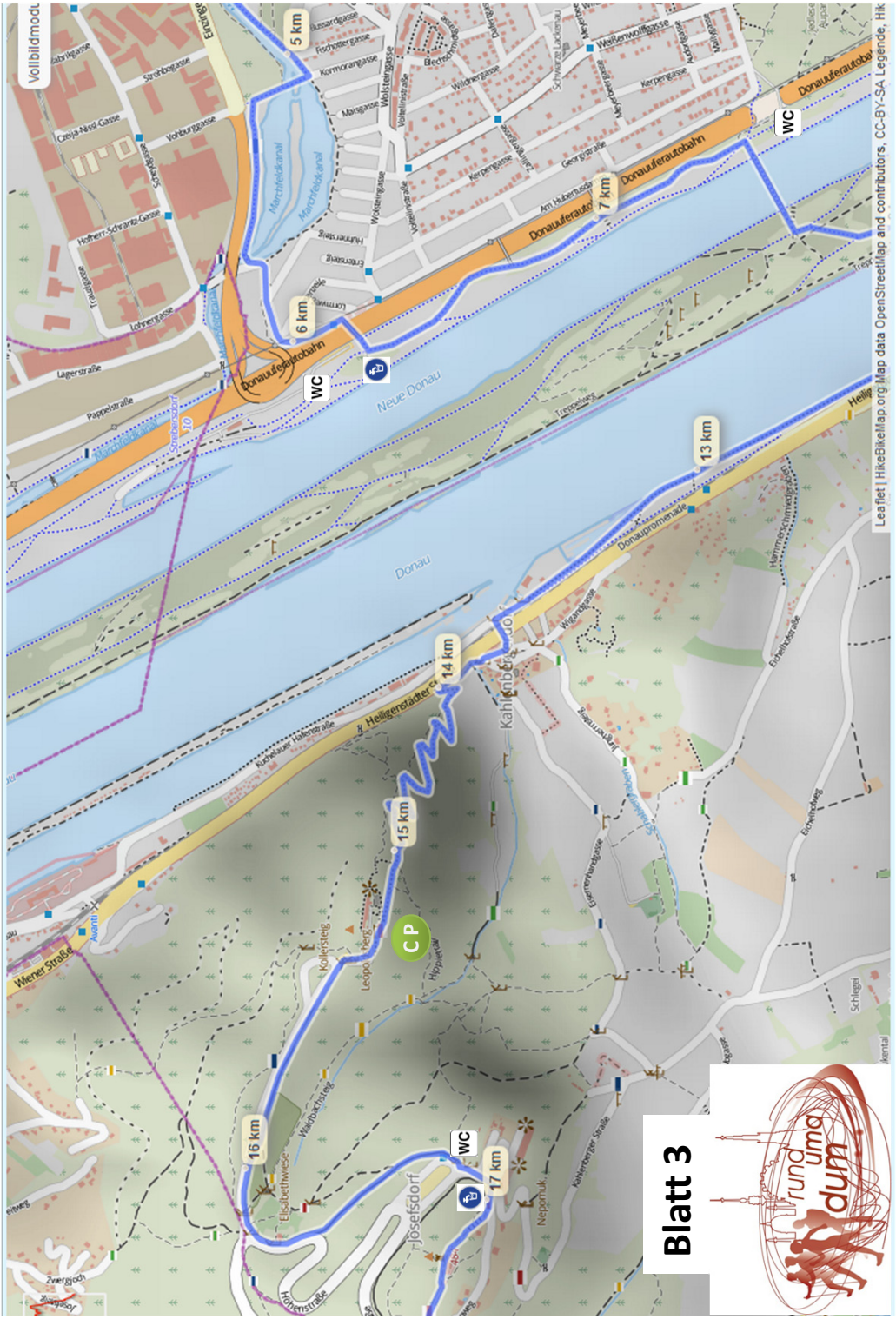
5 km



Blatt 2



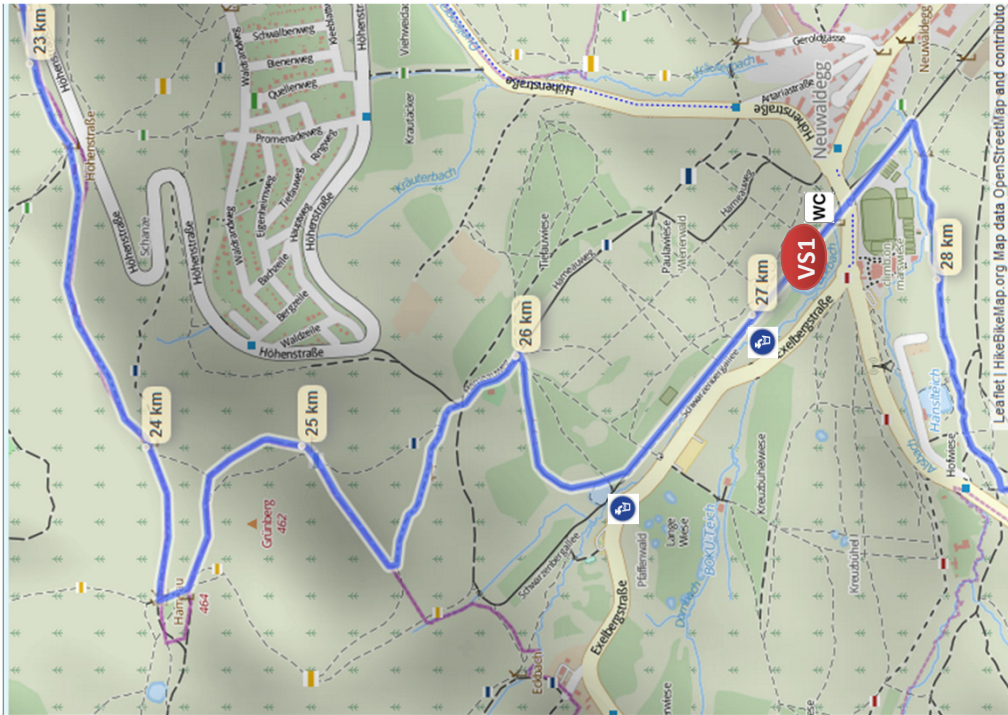
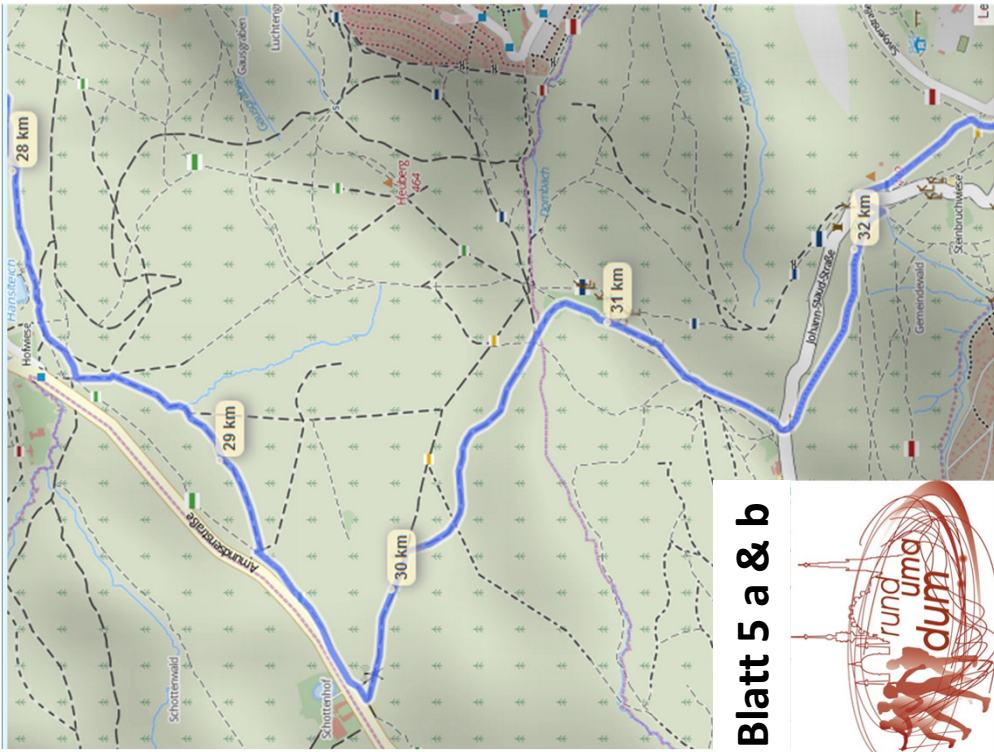
Abzweigung „Halbe Gschicht“




Vollbildmodus

Blatt 3






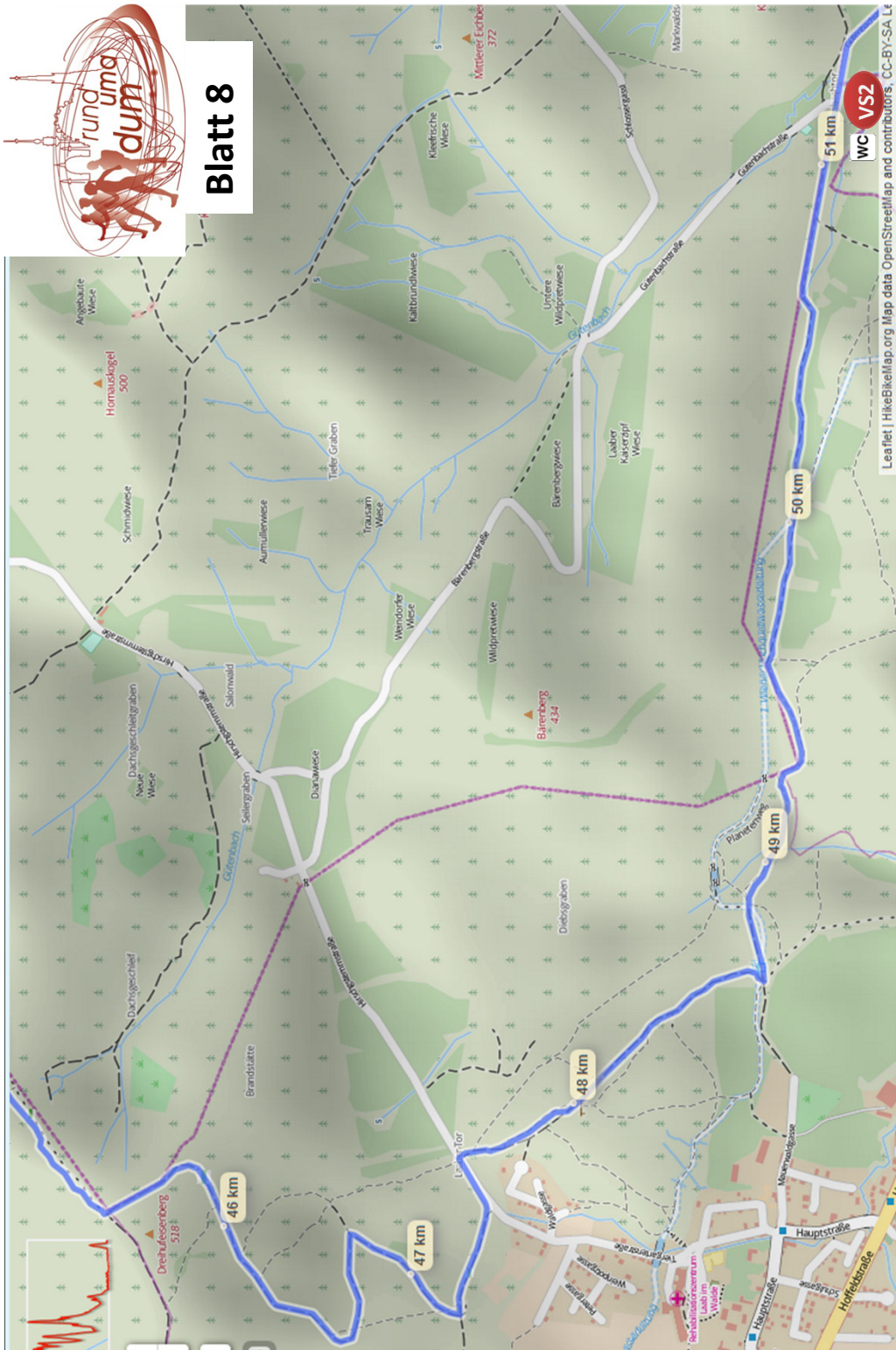


Blatt 6






Blatt 8




WC VS2

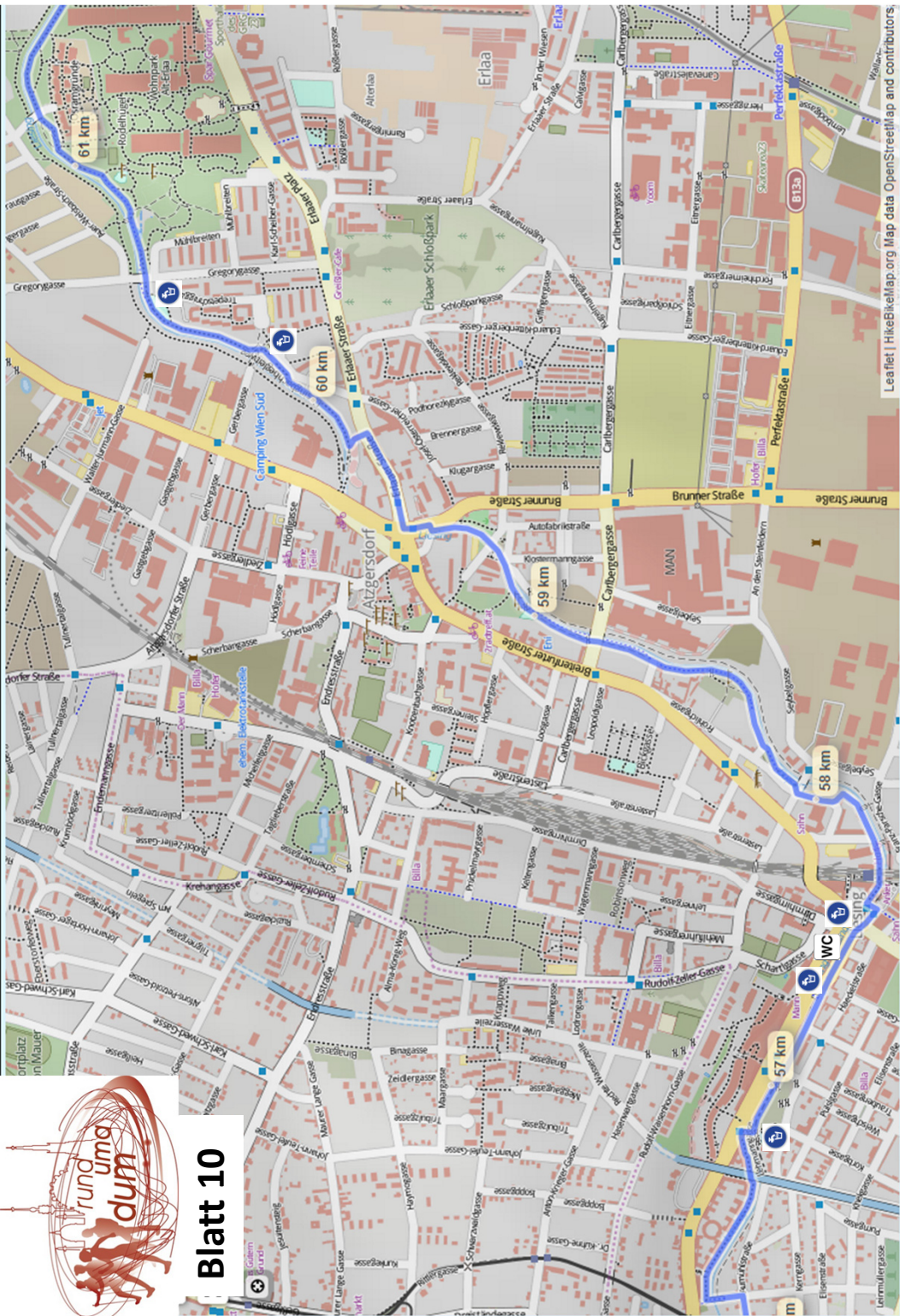


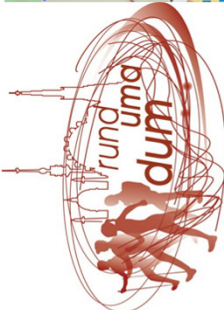
Blatt 9



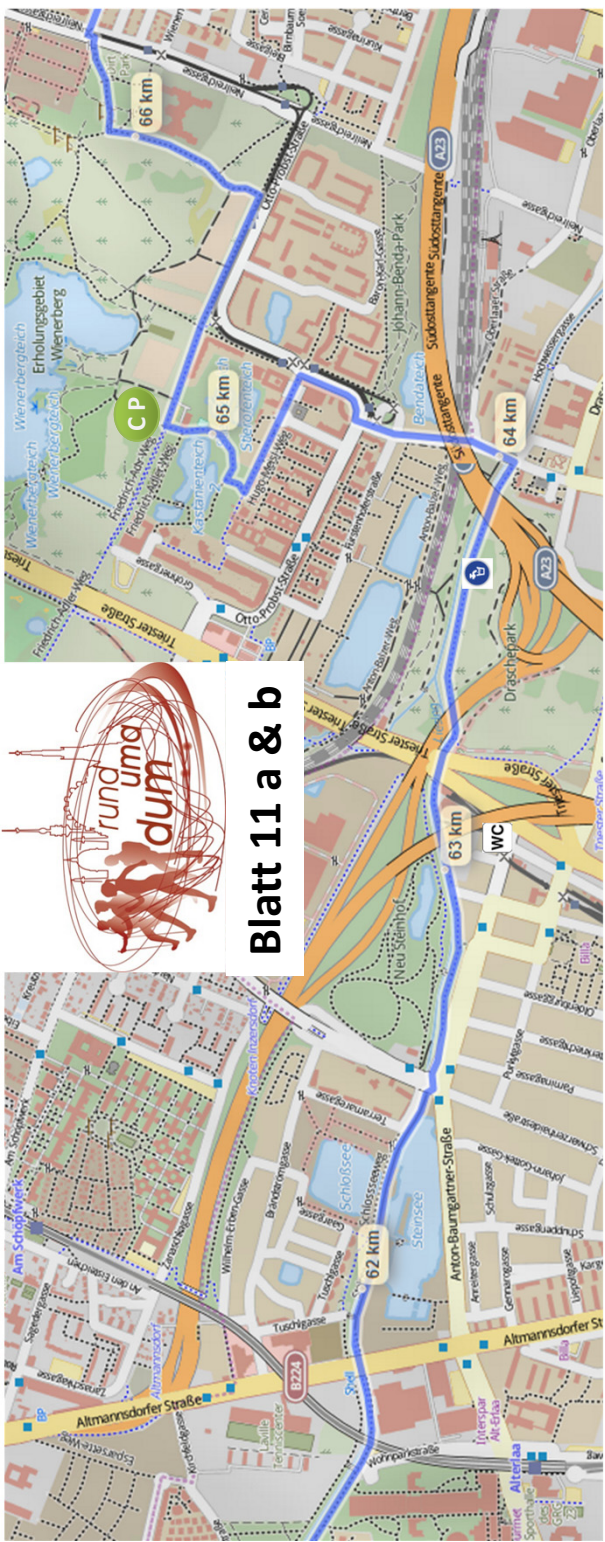


Blatt 10






Blatt 11 a & b

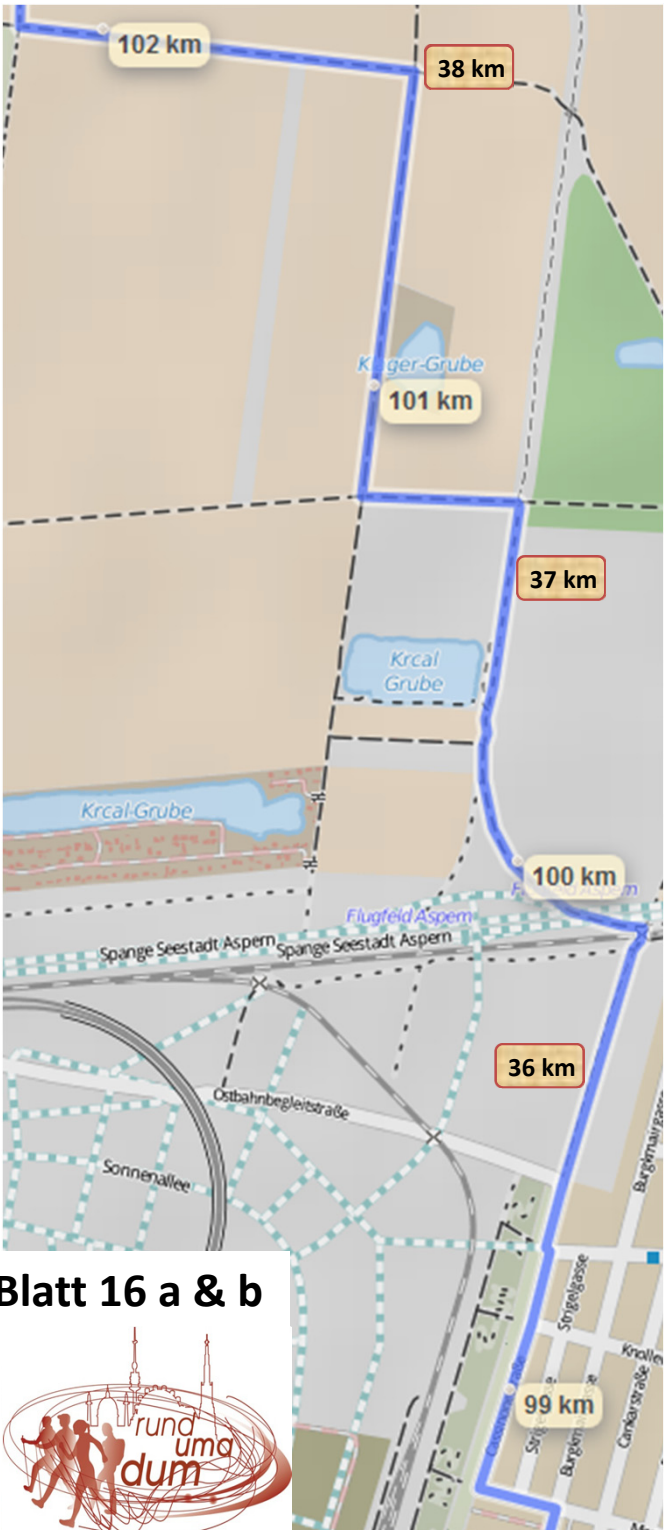




Blatt 12



Blatt 13

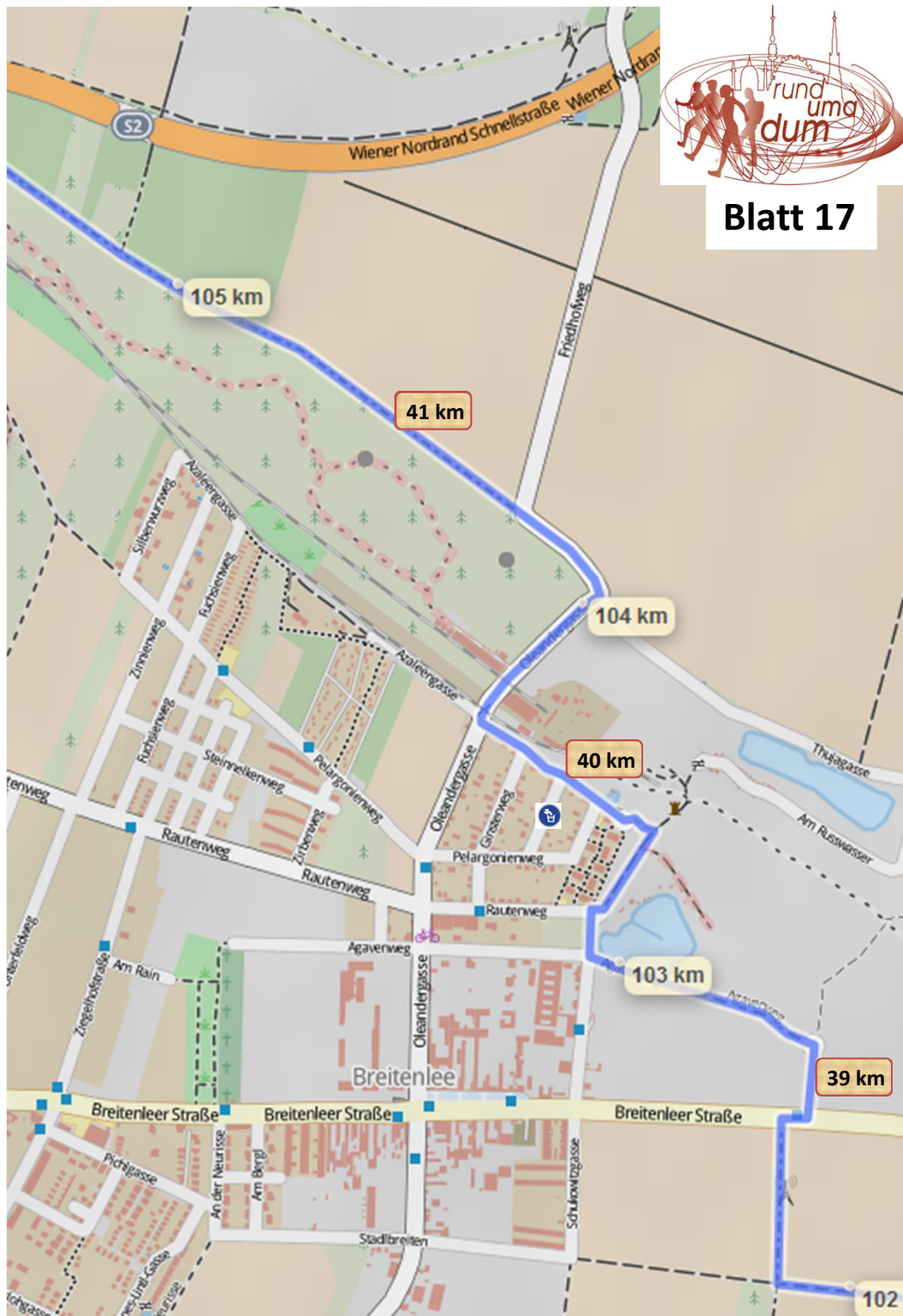


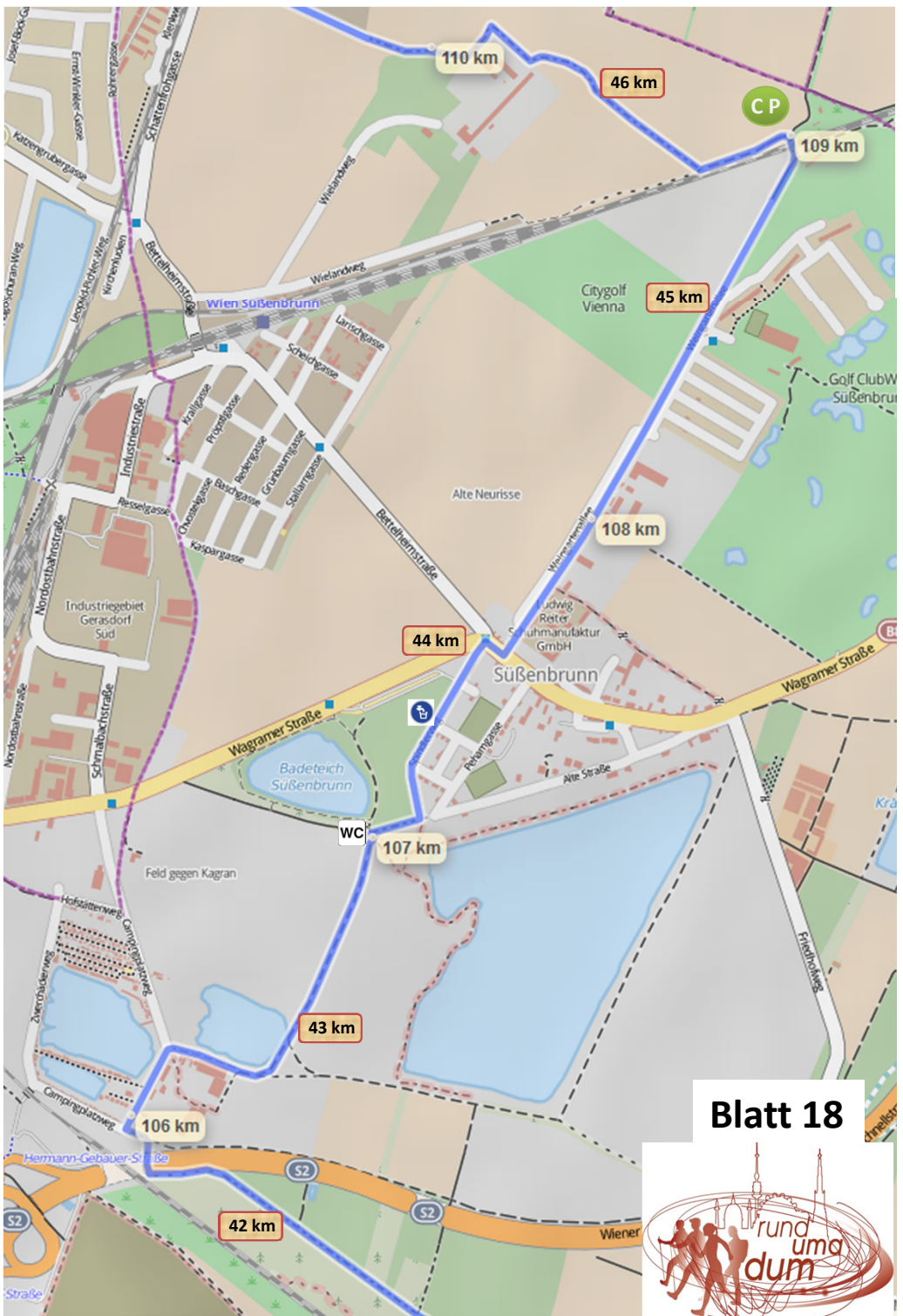
Blatt 16 a & b





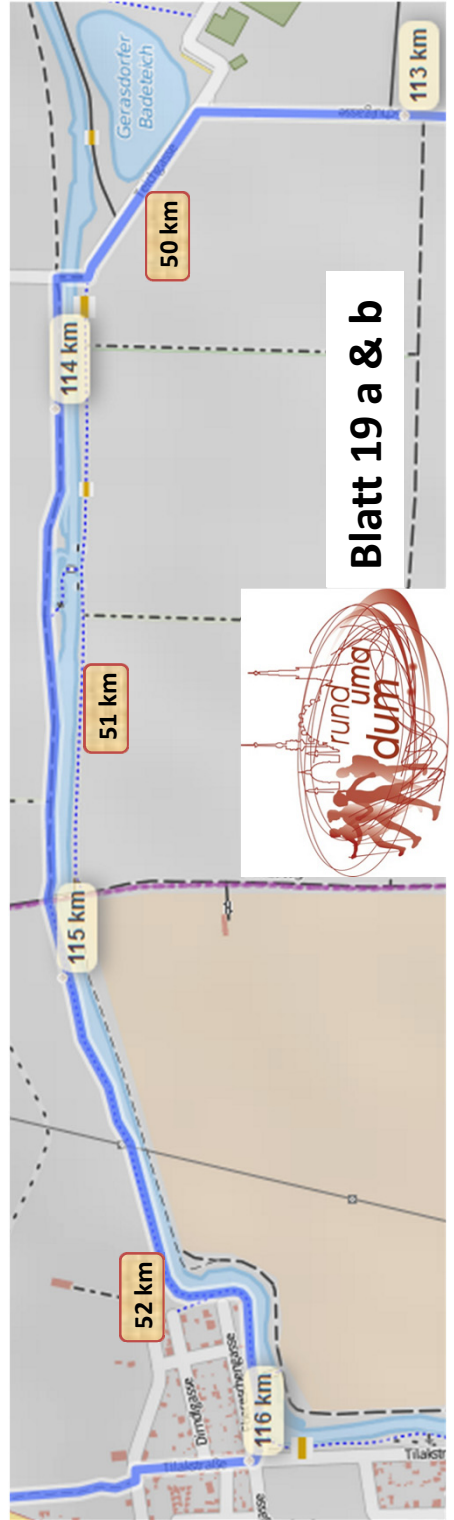
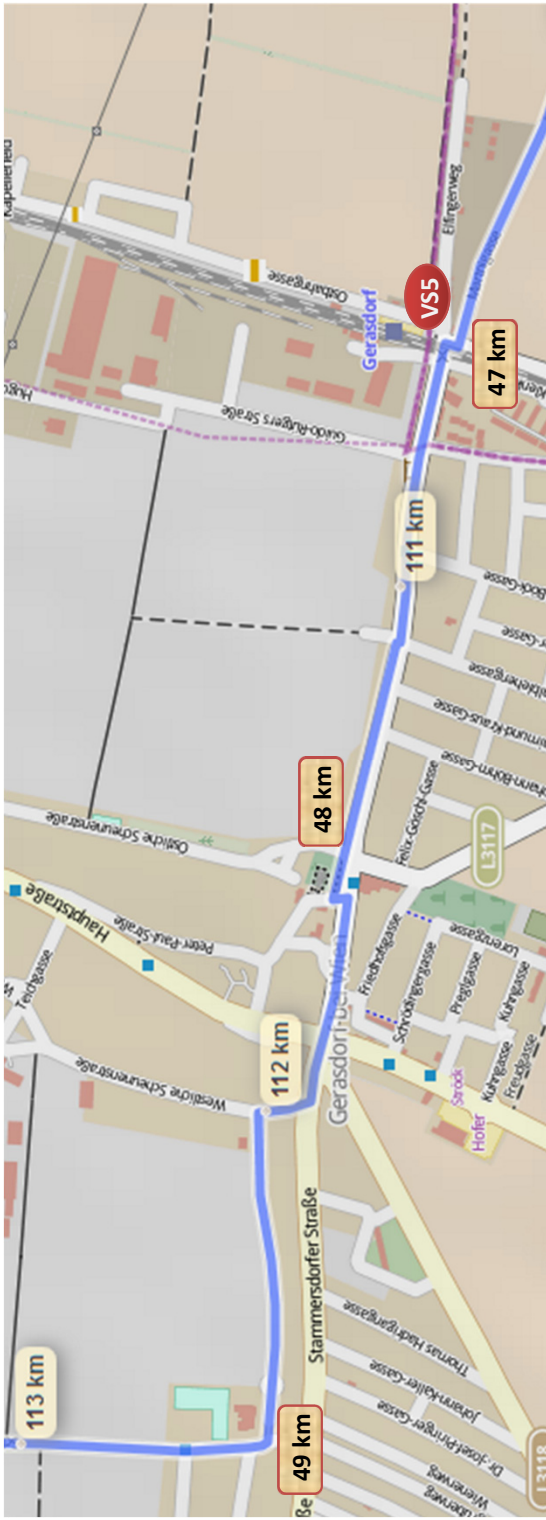
Blatt 17



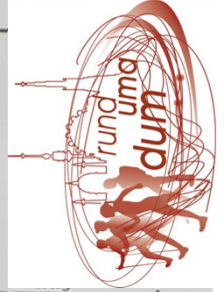


Blatt 18





Blatt 19 a & b





Blatt 20

Versuchszentrum
Jüdisdorf
der Universität
für Bodenkultur

**Abzweigung
von der
„Ganzen Gschicht“**



**Blatt
„halbe Gschicht“**



**Anschlussstelle
„Ganze Gschicht“**





Kontrollkarte

- Alle 12 Felder müssen abgestempelt sein
- Kontrollkarte muss im Ziel bitte vorgezeigt werden
- Nur mit vollständiger Kontrollkarte gilt die Strecke als absolviert
- **Es gibt 6 Checkpoints (CP)**
CP1 – Leopoldsberg (Km 15,2)
CP2 – Auhof (Km 40,3)
CP3 – Wienerberg (Km 65,1)
CP4 – Lobau (Km 83,0)
CP5 – Süßenbrunn (Km 109,0)
CP6 – Bisamberg (Km 119,0)
- **Es gibt 6 Verpflegungsstellen (VS)**
VS1 – Neuwaldegg (Km 27,3)
VS2 – Gütenbachtor (Km 51,1)
VS3 – Zentralfriedhof (Km 72,8)
VS4 – Ebling (Km 95,1)
VS5 – Gerasdorf (Km 110,6)
VS6 – Ziel (Km 124,0)

Kontrollfelder (unbedingt abstempeln)

VS1	CP1
VS2	CP2
VS3	CP3
VS4	CP4
VS5	CP5
VS6	CP6

PARTNER



the time is now!

ONLINE GEDRUCKT VON



HERZLICHEN DANK FÜR DIE UNTERSTÜTZUNG !